

Département de la Loire

COMMUNE
D'ANDREZIEUX – BOUTHEON

Section AL

COPROPRIETE LA GOUYONNIERE NORD à ANDREZIEUX

PLAN DE DIVISION

Echelle: 1/500

Nota:

Le système de coordonnées est rattaché au Lambert CC46 (Teria).

L'application cadastrale n'a aucune valeur juridique.

L'orientation figurative de la flèche Nord est issue du plan cadastral.

Les alignements sont apparents et n'ont pas été confirmés par arrêté.

Préalablement à la présente division, l'emprise de la copropriété cadastrée Section AL parcelles n°90 à 99 a été réunie sous le numéro AN n°302 (DMPC 2463D).

Ce plan ne liste pas de façon exhaustive l'ensemble des servitudes issues de la dissolution du statut de copropriété.

Il ne mentionne pas les réseaux d'assainissement issus de la copropriété. Ceux-ci sont détaillés dans un plan des réseaux à annexer au présent document.

La responsabilité du géomètre-expert ne saurait être engagée si des réseaux ou autres éléments ne lui ont pas été indiqués.

L'existence réelle d'une servitude conventionnelle n'est acquise que si elle a été créée par un acte authentique.

MODIFICATIONS



Cabinet Manuel MIALON

Archives André GRACZYK

Géomètre-Expert

18, Rue Emile Reymond

42160 ANDREZIEUX-BOUTHEON

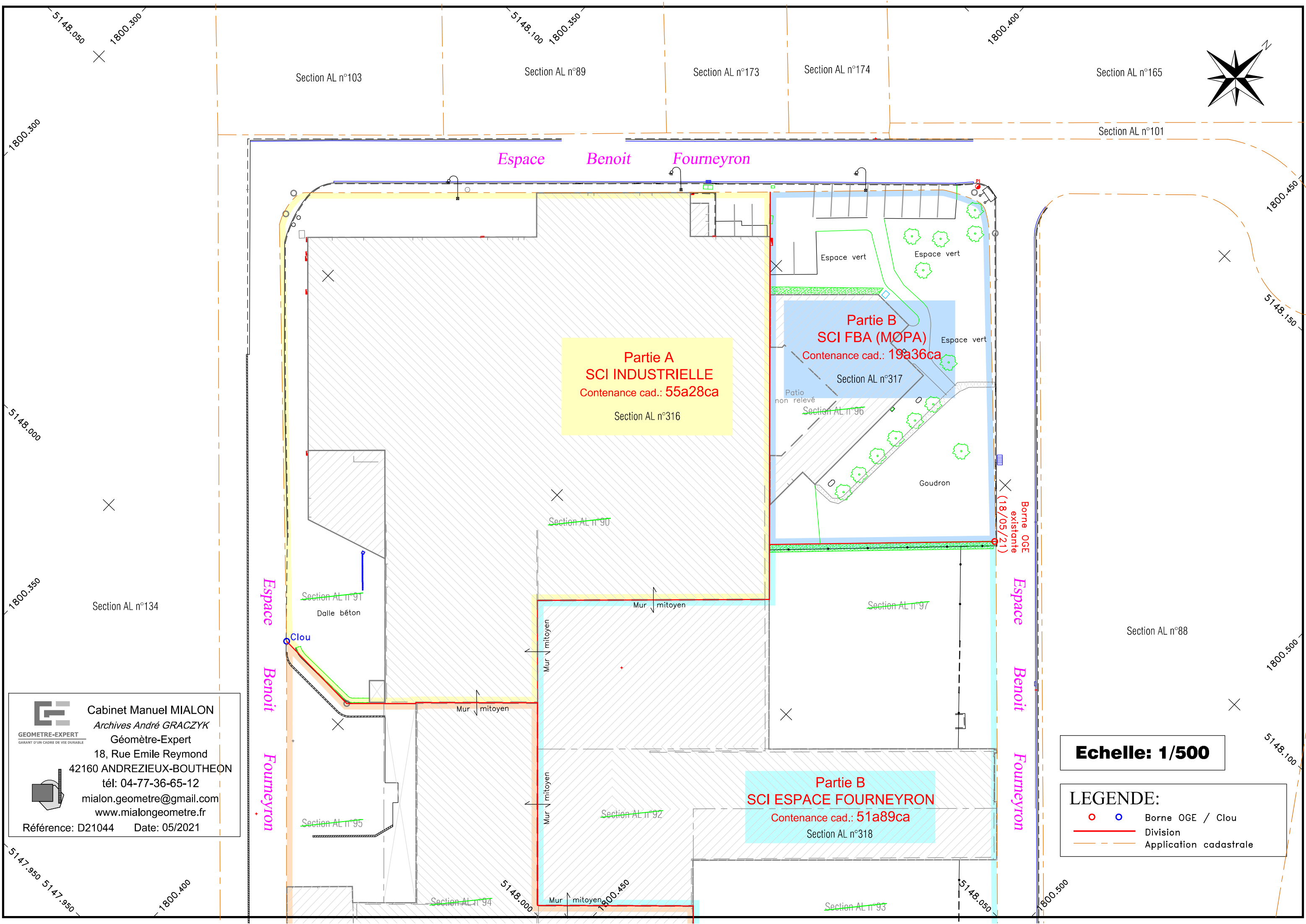
tél: 04-77-36-65-12

mialon.geometre@gmail.com

www.mialongeometre.fr

Référence: D21044 Date: 05/2021

Etat des lieux	18/05/2021
Prévision subdivision du lot SCI FBA	08/06/2021
Ajustement mineur entre parties C et D	19/07/2021
Reprise subdivision du lot SCI FBA	24/01/2022
Report subdivision du lot SCI FBA après dissolution	22/02/2022
Réunion parcellaire de la masse avant dissolution	22/02/2022
Nouvelle numérotation cadastrale	21/03/2022



Section AL n°103

Section AL n°89

Section AL n°173

Section AL n°174

Section AL n°165

Section AL n°101

Section AL n°134

Section AL n°88

Partie A
SCI INDUSTRIELLE
 Contenance cad.: 55a28ca
 Section AL n°316

Partie B
SCI FBA (MOPA)
 Contenance cad.: 19a36ca
 Section AL n°317

Partie B
SCI ESPACE FOURNEYRON
 Contenance cad.: 51a89ca
 Section AL n°318

Espace Benoit Fourneyron


Espace Benoit Fourneyron


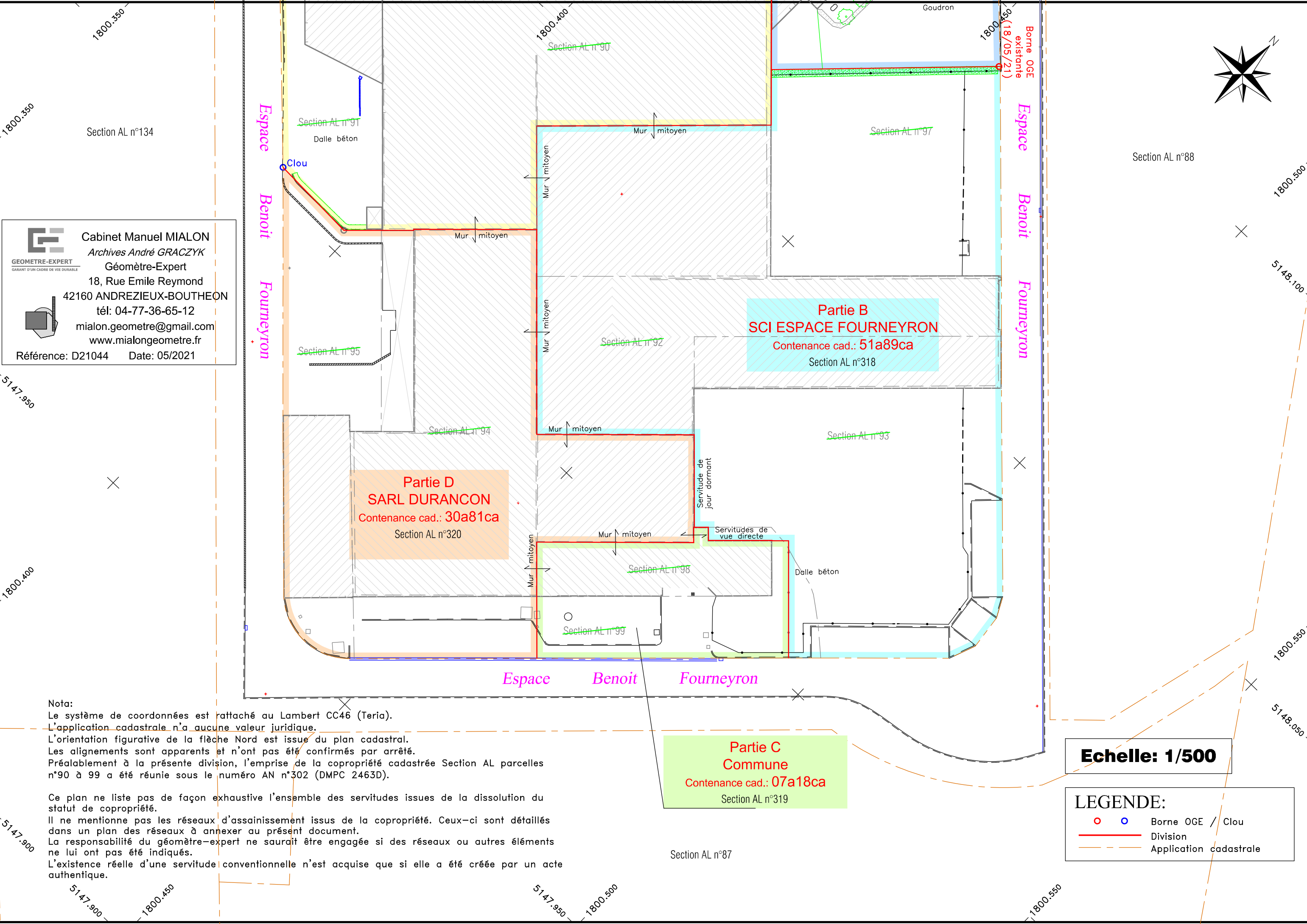
Espace Benoit Fourneyron

Cabinet Manuel MIALON
 Archives André GRACZYK
 Géomètre-Expert
 18, Rue Emile Reymond
 42160 ANDREZIEUX-BOUTHEON
 tél: 04-77-36-65-12
 mialon.geometre@gmail.com
 www.mialongeometre.fr
 Référence: D21044 Date: 05/2021

Echelle: 1/500

LEGENDE:
 ○ ● Borne OGE / Clou
 — Division
 - - - Application cadastrale






Cabinet Manuel MIALON
 Archives André GRACZYK
 Géomètre-Expert
 18, Rue Emile Reymond
 42160 ANDREZIEUX-BOUTHEON
 tél: 04-77-36-65-12
 mialon.geometre@gmail.com
 www.mialongeometre.fr
 Référence: D21044 Date: 05/2021

Nota:
 Le système de coordonnées est rattaché au Lambert CC46 (Teria).
 L'application cadastrale n'a aucune valeur juridique.
 L'orientation figurative de la flèche Nord est issue du plan cadastral.
 Les alignements sont apparents et n'ont pas été confirmés par arrêté.
 Préalablement à la présente division, l'emprise de la copropriété cadastrée Section AL parcelles n°90 à 99 a été réunie sous le numéro AN n°302 (DMPC 2463D).
 Ce plan ne liste pas de façon exhaustive l'ensemble des servitudes issues de la dissolution du statut de copropriété.
 Il ne mentionne pas les réseaux d'assainissement issus de la copropriété. Ceux-ci sont détaillés dans un plan des réseaux à annexer au présent document.
 La responsabilité du géomètre-expert ne saurait être engagée si des réseaux ou autres éléments ne lui ont pas été indiqués.
 L'existence réelle d'une servitude conventionnelle n'est acquise que si elle a été créée par un acte authentique.

Partie C
Commune
 Contenance cad.: 07a18ca
 Section AL n°319

Partie D
SARL DURANCON
 Contenance cad.: 30a81ca
 Section AL n°320

Partie B
SCI ESPACE FOURNEYRON
 Contenance cad.: 51a89ca
 Section AL n°318

Echelle: 1/500

LEGENDE:
 ○ ● Borne OGE / Clou
 — Division
 - - - Application cadastrale