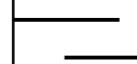







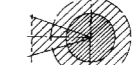


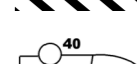
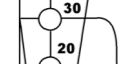
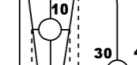









**Plan Local
 d'Urbanisme**

8a Plan
 des servitudes



-  PPRNP Inondation Fleuve Loire (voir PPRNP)
-  A4 Servitudes concernant les terrains riverains des cours d'eau non domaniaux
-  Servitudes d'instauration de périmètres de protection
-  AS1 des eaux destinées à la consommation humaine et des eaux minérales
-  I3 Servitudes relatives à l'établissement de canalisations de transport et de distribution de gaz
-  I4 Servitudes relatives à l'établissement de canalisations électriques
-  EL3 Servitudes de halage et de marche pied. Conservation du domaine public fluvial
-  Int1 Servitudes au voisinage des cimetières
-  PT1 Servitudes relatives aux transmissions radio-électriques
-  PT2 concernant la protection contre les obstacles, des centres
-  TE d'émission et de réception exploitées par l'Etat
-  PT3 Servitudes relatives aux communications téléphoniques et télégraphiques
-  T1 Servitudes relatives aux chemin de fer
-  T4 Servitudes aéronautiques de dégagement
-  T5 (aéroports civils ou militaires)
-  T6 Servitudes radio-électriques de protection des installations de navigation et d'atterrissage
-  B1
-  B2 PPRNT SNF
-  Servitudes STE FBI

